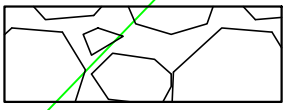


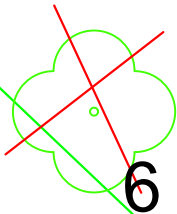
- Stávající stav
- Návrhový stav
- Hranice parcel
- Nadzemní vedení VN



Stávající opevnění



Nové opevnění-kamenný zához




Kácení



Přístup na stavbu

POZEMEK P.Č.1128 - MÍSTO
PRO ULOŽENÍ SEDIMENTŮ Z
VODNÍ NÁDRŽE
- PLOCHA 15 000 m²

AKCE	Oprava vodní nádrže Chyjice	HYDROPROGRESS, s.r.o. Sevastopolská 338 / 6 625 00 Brno	
KAT.ÚZEMÍ	Chyjice	VED.PROJEKTANT	
OBEK	Chyjice	PROJEKTANT	
INVESTOR	ČR – Státní pozemkový úřad	STUPEŇ	DOS
		FORMÁT	594*630
OBSAH SITUACE ZOV A DIO		DATUM	10/2022
		MĚŘÍTKO	1:1000
		Č.PŘÍLOHY	F.1.